

## Zomeravondwandeling Haaksbergen



Datum	2022
13 juli	Restaurant 'Captain Jack', Broekheurnerweg 27 - Buurse
20 juli	Gängelhuuske, Molenstraat 56 - Haaksbergen
27 juli	Camping Twente, Oude Deldenerweg 1 - Boekelo
03 augustus	Camping Scholtenhagen, Scholtenhagenweg 30 - Haaksbergen
10 augustus	Pannenkoekenboerderij "de Hoge Esch" Alsteedseweg 38 - Buurse
17 augustus	Café Halfweg, Pastoor Ossestraat 40 - Beckum (Hengelo)
Afstanden en starttijden	10 km tussen 18.30 uur en 19.30 uur 05 km tussen 18.30 uur en 19.30 uur
Inschrijfgeld	Alle deelnemers € 2,50
Beloning	Medaille (indien gewenst) € 2,00
Inlichtingen	Anny Hilderink Buurserstraat 39 7481 EG Haaksbergen 053-572 68 21 (tussen 18.00 en 19.00 uur) Benny ter Huurne De Noor 39 7481 RL Buurse 053-569 65 44 (tussen 18.00 en 19.00 uur)
Route	De route van deze wandelingen gaan door de fraaie buitengebieden van Haaksbergen. De route is bepijld en er is een duidelijke routebeschrijving aanwezig.
Bijzonderheden	I.V.V. kaarten worden niet afgestempeld. Wandelboekjes hoeft u niet in te leveren, aan de finish ontvangt u een inlegvel voorzien van een leuk plaatje en verenigingsstempel. Deelname aan deze wandeling geschied geheel op eigen risico. De Wandelkring DIO kan derhalve niet aansprakelijk worden gesteld voor enigerlei schade

# Nieuwsbrief



Hoe bereikt u de startlocatie: Restaurant 'Captain Jack'

Vanaf de richting Amsterdam – Deventer:

A1 - Volg bij het knooppunt Azelo de A1, A35, E30 richting Hengelo

A1 - Volg bij het knooppunt Buren de A35 richting Enschede

A35 – afslag 25 richting Buurse – Buurserstraat

RD (2<sup>e</sup> afslag op rotonde) Buurserstraat

RA (na ca 1,5 km) Buurserstaat

Buurserstraat wordt Broekheurnerweg

Broekheurnerweg volgen tot net over brug

Rechts na de brug restaurant Captain Jack

Vanaf de richting Enschede

Buurserstraat richting Buurse

RD (2<sup>e</sup> afslag op rotonde) Buurserstraat

RA (na ca 1,5 km) Buurserstaat

Buurserstraat wordt Broekheurnerweg

Broekheurnerweg volgen tot net over brug

Rechts na de brug restaurant Captain Jack

Vanaf de richting Hengelo

N739 - Haaksbergerstraat richting Haaksbergen

LA oprit A35 richting Enschede

A35 – afslag 25 richting Buurse – Buurserstraat

RD (2<sup>e</sup> afslag op rotonde) Buurserstraat

RA (na ca 1,5 km) Buurserstaat

Buurserstraat wordt Broekheurnerweg

Broekheurnerweg volgen tot net over brug

Rechts na de brug restaurant Captain Jack

Vanaf de richting Doetinchem - Winterswijk

N18 – Eibergsestraat

LA (bij café het Hoogeland) Kruislandsingel

Meteen RA Eibergsestraat

RD (na bocht) Zeedijk

Zeedijk met bocht naar links volgen

RA de Brink

Brink wordt Buurserstraat

LA (na ca 6 km richting Enschede) Broekheurnerweg

Broekheurnerweg volgen tot net voor brug

Links voor de brug restaurant Captain Jack

Hoe bereikt u de startlocatie: Gängelhuuske

Vanaf de richting Amsterdam – Deventer:

- A1 - afslag 28 richting Goor (N347)
- RD bij verkeerslichten (N347 – N346)
- LA Haaksbergerweg (N347) – na brug over Twentekanaal
- RD (2<sup>e</sup> afslag) op rotonde Goorsestraat (Hengevelde)
- RD (2<sup>e</sup> afslag) op rotonde Goorsestraat
- RD (2<sup>e</sup> afslag) op rotonde Goorsestraat (st Isidorushoeve)
- RD (2<sup>e</sup> afslag) op rotonde Goorsestraat
- RA (1<sup>e</sup> afslag) op rotonde Goorsestraat (Haaksbergen)
- RD (2<sup>e</sup> afslag) op rotonde Goorsestraat
- RA (1<sup>e</sup> afslag) op rotonde Lansinkstraat
- LA Eibergsestraat
- RA (na bocht) Molenstraat
- Na 175 mtr Gängelhuuske

Vanaf de richting Enschede

- Vanaf Getfertsingel RD Pathmossingel - LA Westerval (N18)
- richting Haaksbergen - Afslag 14 Haaksbergen -
- RA Kolenbranderweg – ovale rotonde 3e afslag Noordsingel –
- Volgende rotonde RD en einde LA (bij verkeerslichten) Enschedesestraat
- RD (bij tankstation Shell) bij verkeerslichten Enschedesestraat
- RA bij volgende verkeerslichten Irenesingel
- RA Molenstraat
- Na 75 mtr Gängelhuuske

Vanaf de richting Hengelo

- N739 - Haaksbergerstraat richting Haaksbergen
- RD (2<sup>e</sup> afslag) op rotonde N739 Haaksbergerstraat (Beckum)
- Haaksbergerstraat wordt Hengelosestraat
- RD (1<sup>e</sup> afslag) op rotonde Hengelosestraat
- RD (2<sup>e</sup> afslag) op rotonde Hengelosestraat
- LA (3<sup>e</sup> afslag) op rotonde Goorsestraat
- RA (1<sup>e</sup> afslag) op rotonde Lansinkstraat
- LA Eibergsestraat
- RA (na bocht) Molenstraat
- Na 175 mtr Gängelhuuske

Vanaf de richting Doetinchem - Winterswijk

- N18 – Eibergsestraat
- LA (bij café het Hoogeland) Kruislandsingel
- Meteen RA Eibergsestraat
- RA (na bocht) Molenstraat
- Na 175 mtr Gängelhuuske

# Nieuwsbrief



Hoe bereikt u de startlocatie: Camping Twente

Vanaf de richting Amsterdam – Deventer:

A1 - Volg bij het knooppunt Azelo de A1, A35, E30 richting Hengelo

A1 - Volg bij het knooppunt Buren de A35 richting Enschede

A35 – afslag 26

LA Westerval

R aanhouden na 1100 mtr

RA Afinkstraat - Usselerrondweg

RA Haaksbergerstraat

LA na ca 5,2 km Oude Deldenerweg

Na 400 mtr Camping Twente

Vanaf de richting Enschede

Vanaf Getfertsingel LA / Pathmossingel RA

Haaksbergerstraat richting Haaksbergen

RD (2<sup>e</sup> afslag ) op rotonde N18 - Haaksbergerstraat

LA na ca 5,6 km Oude Deldenerweg

Na 400 mtr Camping Twente

Vanaf de richting Hengelo

N739 - Haaksbergerstraat richting Haaksbergen

LA oprit A35 richting Enschede

A35 – afslag 26

LA Westerval

R aanhouden na 1100 mtr

RA Afinkstraat - Usselerrondweg

RA Haaksbergerstraat

LA na ca 5,2 km Oude Deldenerweg

Na 400 mtr Camping Twente

Vanaf de richting Doetinchem - Winterswijk

N18 – Eibergsestraat

RD (bij tankstation Shell) bij 3<sup>e</sup> verkeerslichten Enschesestraat

Enschedesestraat wordt Haaksbergerstraat

RA na ca 3,9 km Oude Deldenerweg

Na 400 mtr Camping Twente

Hoe bereikt u de startlocatie: Camping Scholtenhagen

Vanaf de richting Amsterdam – Deventer:

- A1 - afslag 28 richting Goor (N347)
- RD bij verkeerslichten (N347 – N346)
- LA Haaksbergerweg (N347) – na brug over Twentekanaal
- RD (2<sup>e</sup> afslag) op rotonde Goorsestraat (Hengevelde)
- RD (2<sup>e</sup> afslag) op rotonde Goorsestraat
- RD (2<sup>e</sup> afslag) op rotonde Goorsestraat (st Isidorushoeve)
- RA (1<sup>e</sup> afslag) op rotonde Westsingel
- LA (einde) N18 - Eibergsestraat
- RA (bij volgende verkeerslichten) Scholtenhagenweg
- RA na ca 300 mtr camping Scholtenhagen

Vanaf de richting Enschede

- Vanaf Getfertsingel RD Pathmossingel - LA Westerval (N18)
- richting Haaksbergen - Afslag 14 Haaksbergen -
- RA Kolenbranderweg – ovale rotonde 3e afslag Noordsingel –
- Volgende rotonde RD en einde LA (bij verkeerslichten) Enschedesestraat
- RD (bij tankstation Shell) bij verkeerslichten koningin Wilhelminastaat
- RD bij volgende verkeerslichten
- LA bij volgende verkeerslichten Scholtenhagenweg
- RA na ca 300 mtr camping Scholtenhagen

Vanaf de richting Hengelo

- N739 - Haaksbergerstraat richting Haaksbergen
- RD (2<sup>e</sup> afslag) op rotonde N739 - Haaksbergerstraat (Beckum)
- Haaksbergerstraat wordt Hengelosestraat
- RD (1<sup>e</sup> afslag) op rotonde N739 - Hengelosestraat
- RA (1<sup>e</sup> afslag) op rotonde N739 - Noordsingel
- RD (1<sup>e</sup> afslag) op rotonde N739 - Noordsingel
- RD (1<sup>e</sup> afslag) op rotonde N739 - Noordsingel
- 2<sup>e</sup> afslag op rotonde Goorsestraat
- LA (2<sup>e</sup> afslag) op rotonde Westsingel
- LA (einde) N18 - Eibergsestraat
- RA (bij volgende verkeerslichten) Scholtenhagenweg
- RA na ca 300 mtr camping Scholtenhagen

Vanaf de richting Doetinchem - Winterswijk

- N18 – Eibergsestraat
- RA (bij café het Hoogeland) Scholtenhagenweg
- RA na ca 300 mtr camping Scholtenhagen

Hoe bereikt u de startlocatie: Pannenkoekenboerderij "de Hoge Esch"

Vanaf de richting Amsterdam – Deventer:

A1 - Volg bij het knooppunt Azelo de A1, A35, E30 richting Hengelo

A1 - Volg bij het knooppunt Buren de A35 richting Enschede

A35 – afslag 25 richting Buurse – Buurserstraat

RD (2<sup>e</sup> afslag op rotonde) Buurserstraat

RA (na ca 1,5 km) Buurserstaat

Buurserstraat wordt Broekheurnerweg

Broekheurnerweg volgen tot einde

LA Alsteedseweg

Na ca 1700 mtr RA pannenkoekenboerderij "de Hoge Esch"

Vanaf de richting Enschede

Buurserstraat richting Buurse

RD (2<sup>e</sup> afslag op rotonde) Buurserstraat

RA (na ca 1,5 km) Buurserstaat

Buurserstraat wordt Broekheurnerweg

Broekheurnerweg volgen tot einde

LA Alsteedseweg

Na ca 1700 mtr RA pannenkoekenboerderij "de Hoge Esch"

Vanaf de richting Hengelo

N739 - Haaksbergerstraat richting Haaksbergen

LA oprit A35 richting Enschede

A35 – afslag 25 richting Buurse – Buurserstraat

RD (2<sup>e</sup> afslag op rotonde) Buurserstraat

RA (na ca 1,5 km) Buurserstaat

Buurserstraat wordt Broekheurnerweg

Broekheurnerweg volgen tot einde

LA Alsteedseweg

Na ca 1700 mtr RA pannenkoekenboerderij "de Hoge Esch"

Vanaf de richting Doetinchem - Winterswijk

N18 – Eibergsestraat

LA (bij café het Hoogeland) Kruislandsingel

Meteen RA Eibergsestraat

RD (na bocht) Zeedijk

Zeedijk met bocht naar links volgen

RA de Brink

Brink wordt Buurserstraat

RD Alsteedseweg (bij bord Buurse)

Na ca 1700 mtr RA pannenkoekenboerderij "de Hoge Esch"

Hoe bereikt u de startlocatie: Café Halfweg

Vanaf de richting Amsterdam – Deventer:

- A1 - afslag 28 richting Goor (N347)
- RD bij verkeerslichten (N347 – N346)
- LA Haaksbergerweg (N347) – na brug over Twentekanaal
- RD (2<sup>e</sup> afslag) op rotonde Goorsestraat (Hengevelde)
- RD (2<sup>e</sup> afslag) op rotonde Goorsestraat
- LA (3<sup>e</sup> afslag) op rotonde Beckummerweg (st Isidorushoeve)
- LA N347 - Haaksbergerstraat
- LA (1,4 km) pastoor Ossestraat (Beckum)
- Op de hoek staat café Halfweg

Vanaf de richting Enschede

- Vanaf Getfertsingel LA / Pathmossingel RA
- Zuiderval
- RA oprit A35 richting Almelo
- A35 afslag 27 richting Haaksbergen
- RA N739 – Haaksbergerstraat
- RD (2<sup>e</sup> afslag) op rotonde N739 - Haaksbergerstraat (Beckum)
- RA pastoor Ossestraat
- RD ventweg naast Haaksbergerstraat aanhouden
- Op de hoek staat café Halfweg

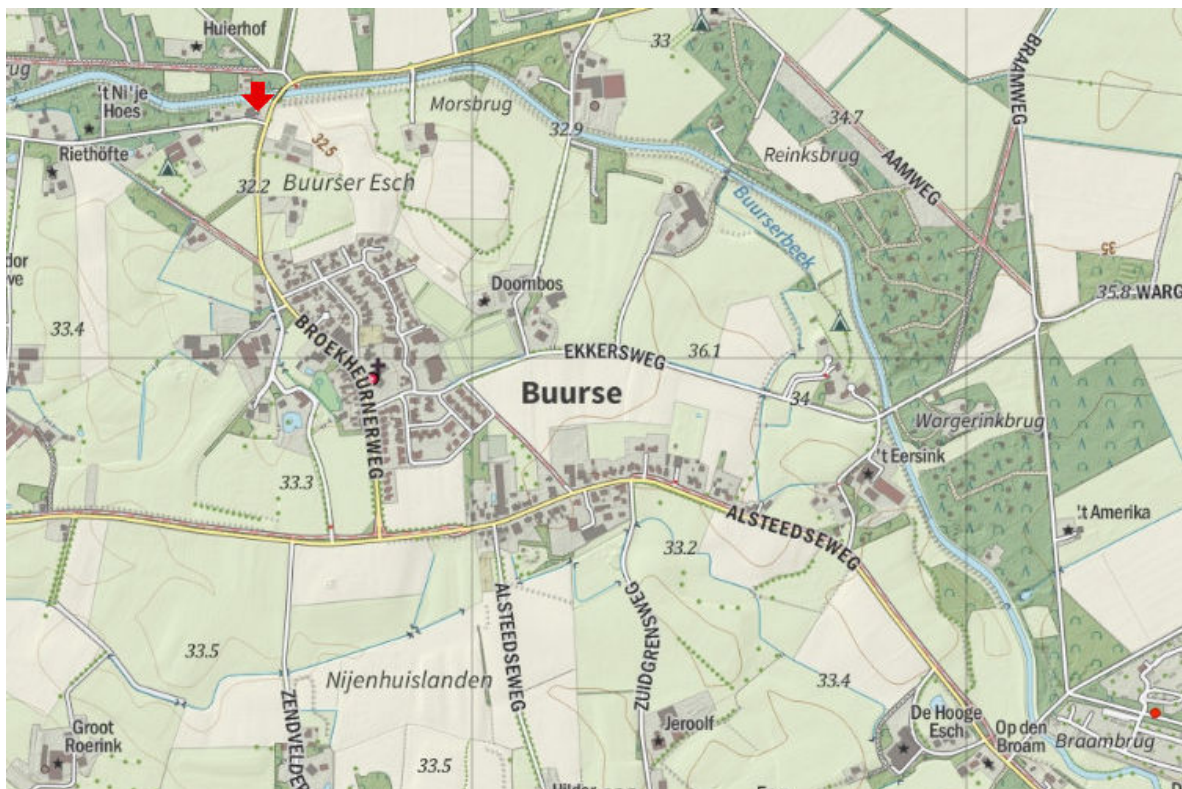
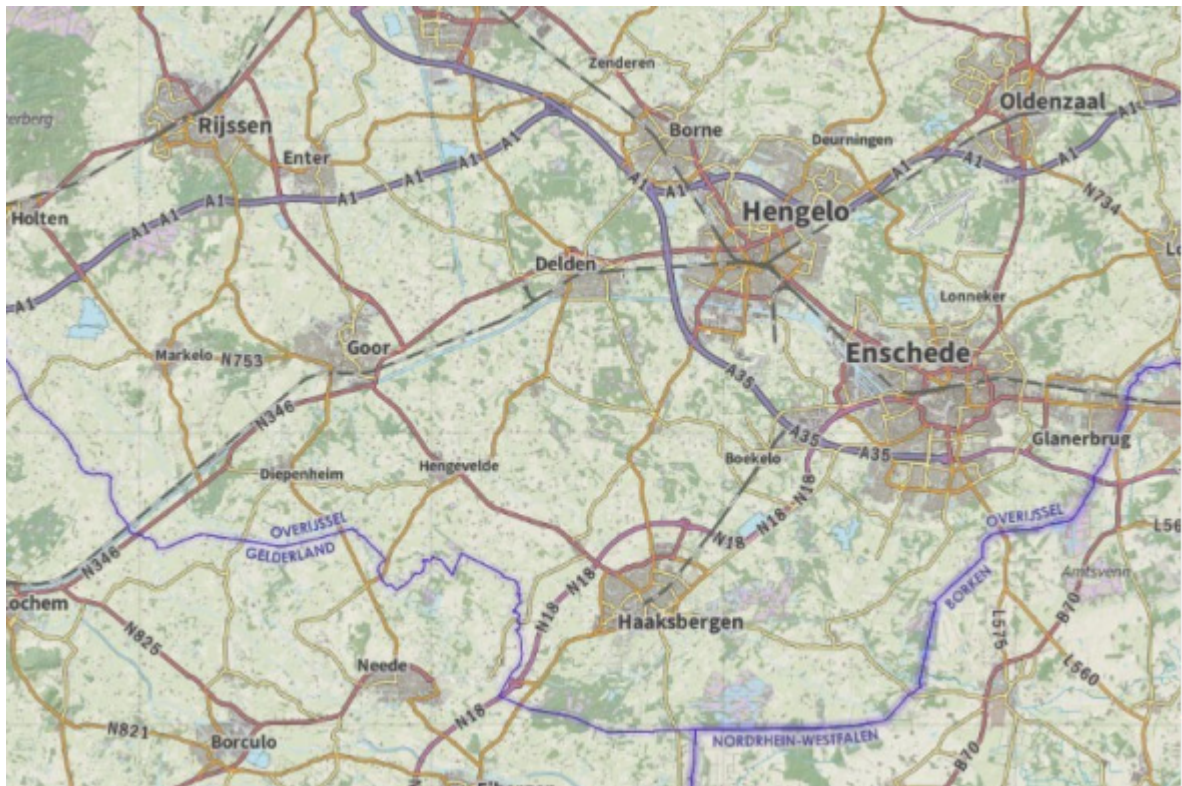
Vanaf de richting Hengelo

- N739 - Haaksbergerstraat richting Haaksbergen
- RD (2<sup>e</sup> afslag) op rotonde N739 Haaksbergerstraat (Beckum)
- RA pastoor Ossestraat
- RD ventweg naast Haaksbergerstraat aanhouden
- Op de hoek staat café Halfweg

Vanaf de richting Doetinchem - Winterswijk

- N18 – Eibergsestraat
- LA (bij verkeerslichten) Westsingel (Haaksbergen)
- RA (1<sup>e</sup> afslag ) op rotonde Goorsestraat
- LA (2<sup>e</sup> afslag) op rotonde Noordsingel
- RA (2<sup>e</sup> afslag) op rotonde Noordsingel
- RA (2<sup>e</sup> afslag) op rotonde Noordsingel
- LA (3<sup>e</sup> afslag) op rotonde Hengelosestraat
- LA (4,5 km) pastoor Ossestraat (Beckum)
- Op de hoek staat café Halfweg

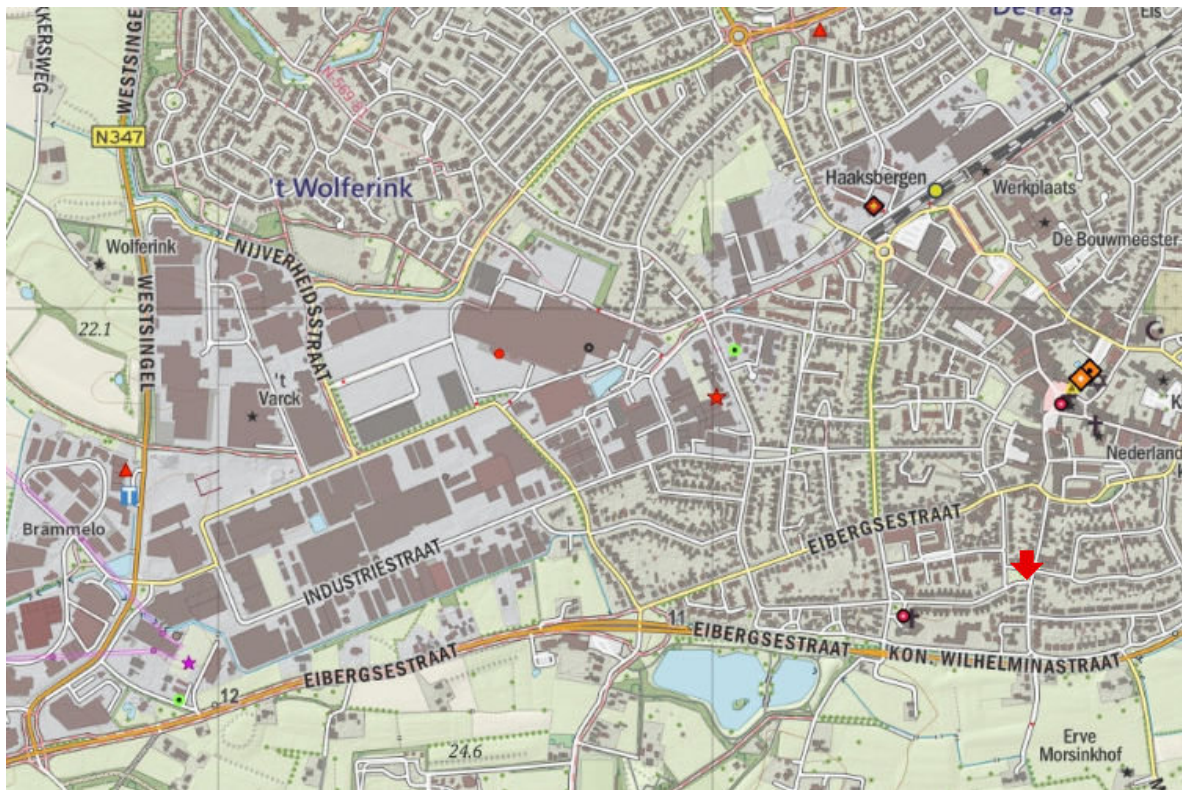
# Nieuwsbrief



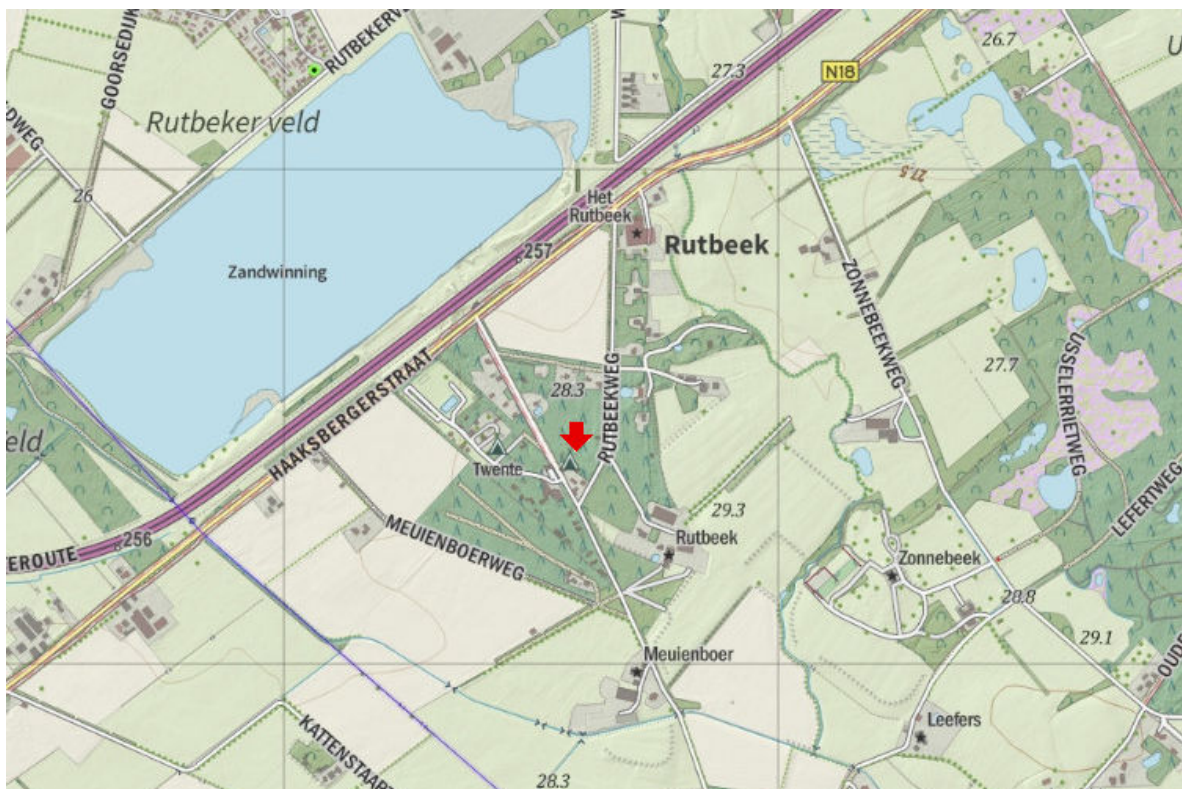
**Restaurant "Captain Jack"**



# Nieuwsbrief

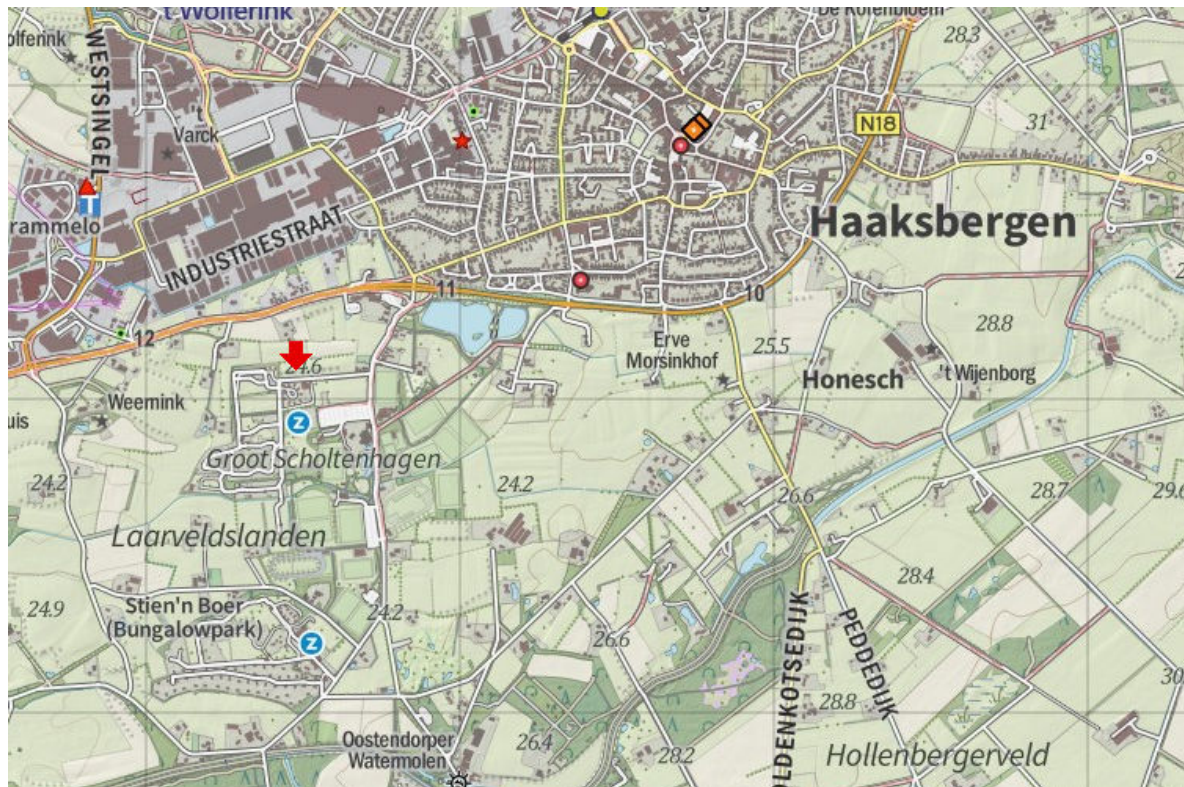


**Gängelhuuske**

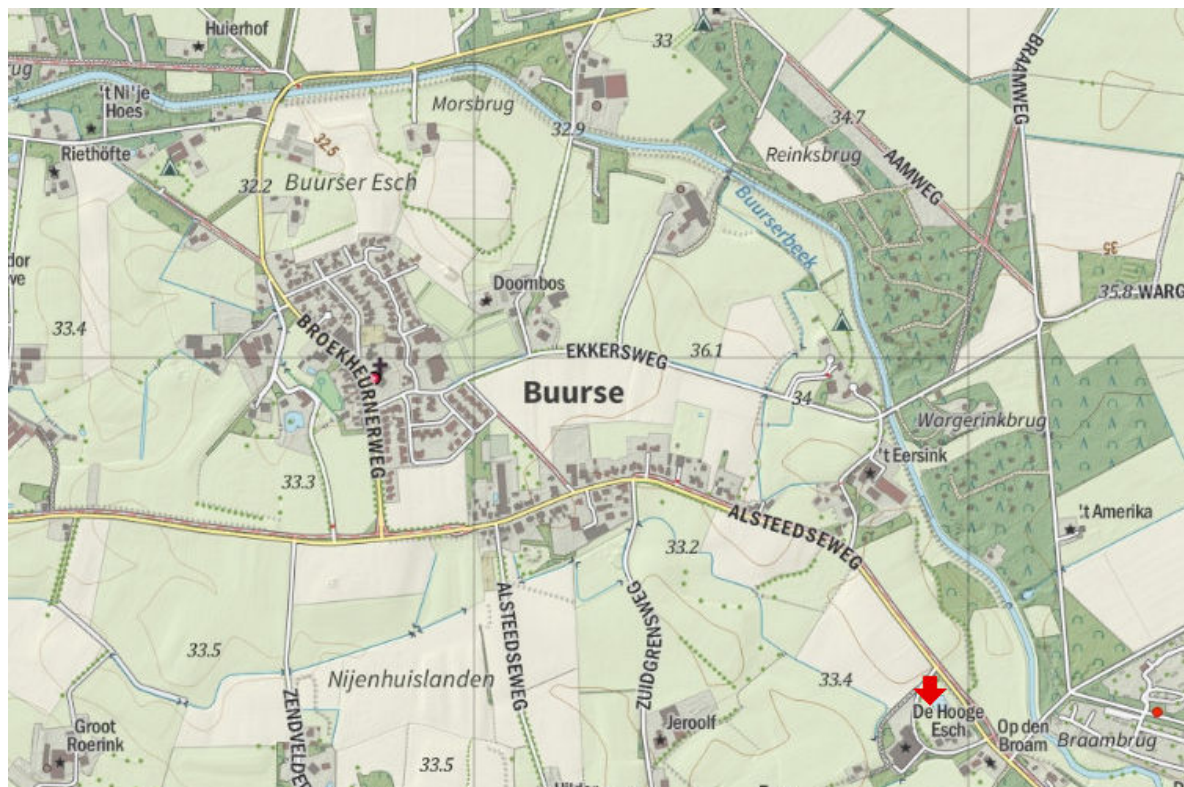


**Camping Twente**

# Nieuwsbrief

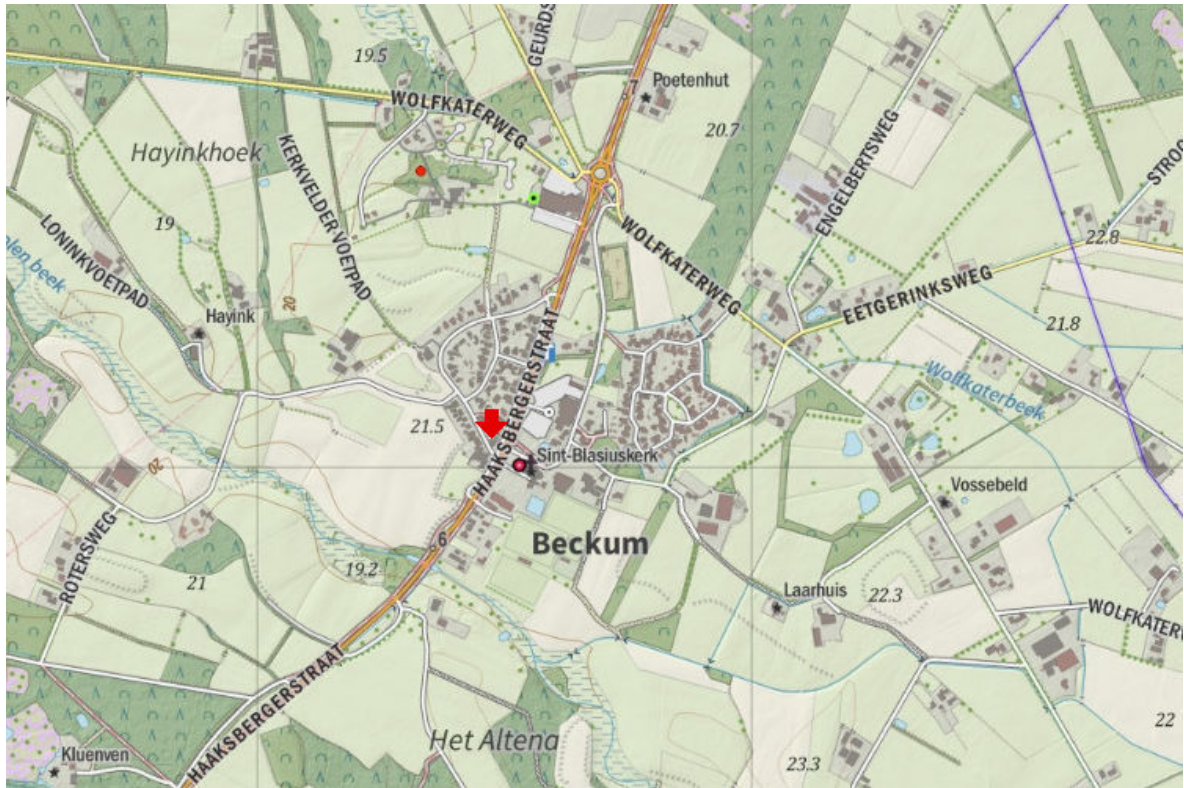


**Camping Scholtenhagen**



**Pannenkoekenboerderij "de Hoge Esch"**

# Nieuwsbrief



**Café Halfweg**